



SISTEMAS

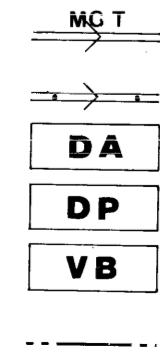
1.COMUNICACIONES

- . RED INTERURBANA PRINCIPAL
- . RED URBANA
- . CAÑADAS O COLADAS
- . RED FERROVIARIA
 - ACTUAL
 - PROYECTO
- . FFCC Y OTROS TRANSPORTES
- . PORTUARIO




2.SERVICIOS TECNICOS

- . CANALES DE ABASTECIMIENTO
- . CANALES DE REGADIO
- . DEPOSITOS DE AGUA
- . DEPURADORAS
- . VERTEDEROS DE BASURAS
- . REDES ELECTRICAS



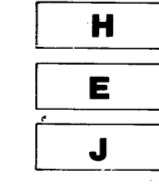
3.ESPACIOS LIBRES

- . PARQUES PUBLICOS



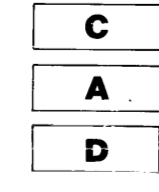
4.EQUIPAMIENTO

- . SANITARIO Y ASISTENCIAL
- . EDUCATIVO
- . DEPORTIVO



5.SERVICIOS PUBLICOS

- . CEMENTERIOS
- . ADMINISTRACION
- . PROTECCION Y DEFENSA



RECTIFICACION	SITUACION	FECHA
MODIFICACIONES SUSTANCIALES	VARIANTE M.O.P.U	ABRIL 94

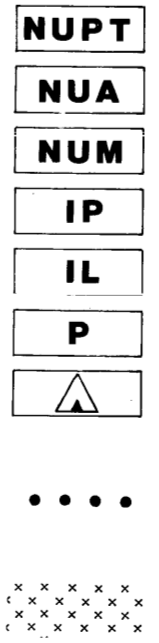
ESTRUCTURA

1.AREAS DE PROTECCION



2.AREAS DE PRODUCCION


- . AGRICOLA
 - TRASVASE
 - CULTIVO TRADICIONAL
- . MINERA
- . INDUSTRIAL
 - PESADA
 - LIGERA Y MEDIA
 - PORTUARIA
- . TURISTICA (CAMPING)
- . LIMITE DE AREAS DE PROTECCION
- . YACIMIENTO ARQUEOLOGICO



CLASIFICACION DEL SUELO

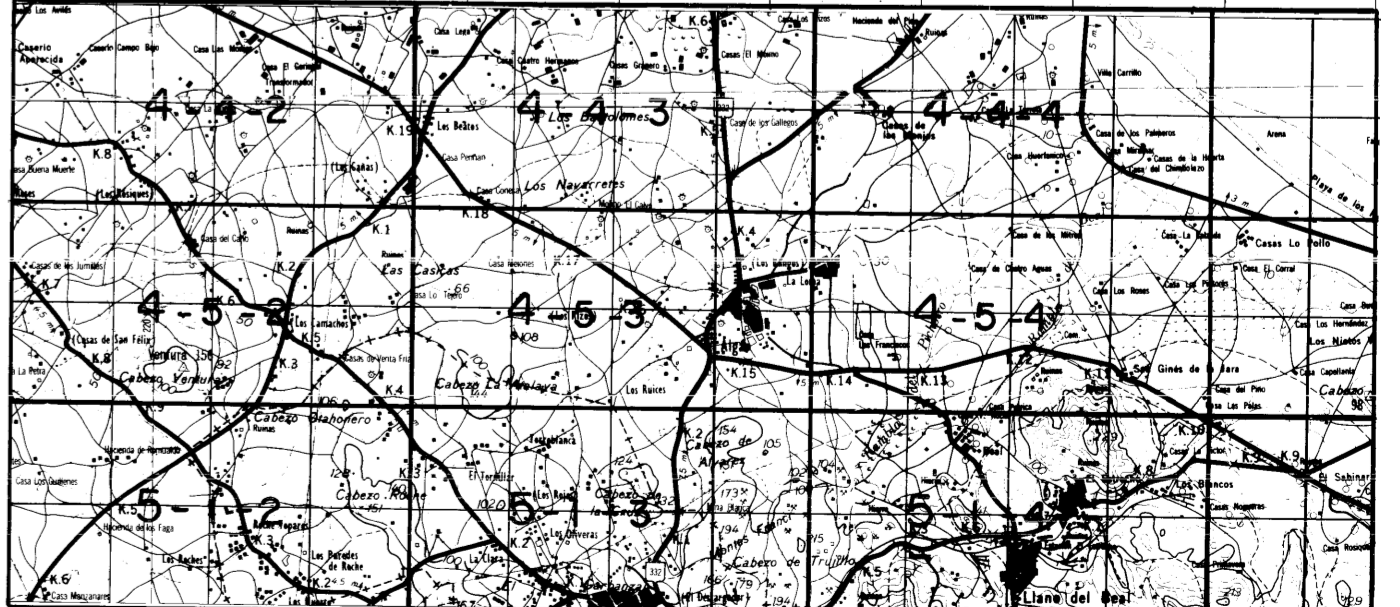
**1.URBANO
2.URBANIZABLE PROGRAMADO
3.URBANIZABLE NO PROGRAMADO
4.NO URBANIZABLE**

- . NUCLEOS RURALES
- . PROTECCION ECOLOGICO AMBIENTAL
- . PROTECCION Y MEJORA DEL PAISAJE
- . AREA FORESTAL Y MONTAÑOSA
- . FRANJA COSTERA DEL MAR MENOR
- . REGADIO DEL TRASVASE
- . AGRICOLA DE CULTIVO TRADICIONAL
- . AREAS DE ACAMPADA
- . AREAS DE MINERIA
- . LIMITE DE SUELO CLASIFICADO
- . LIMITE DE SECTORES
- . 5.PROTECCION DE CAUCES Y COMUNICACIONES
 - . RAMBLAS Y COSTAS
 - . COMUNICACIONES



EXCMO. AYUNTAMIENTO DE CARTAGENA

PLAN GENERAL MUNICIPAL DE ORDENACION



ESTRUCTURA TERRITORIAL Y CLASIFICACION DEL SUELO

OFICINA MUNICIPAL DEL PLAN GENERAL
 CONCEJAL DELEGADO TECNICO
 DIRECTOR TECNICO
 JEFE DE LA OFICINA
 ESCALA: 1:5.000
 N° DE PLANO: 4-5-2
 ENERO 85

B